

GUÍA RÁPIDA PARA EL USO DEL MAPA DE COOPERACIÓN INTERNACIONAL - CÍCLOPE

**Manual de Usuario
V. 1.0**

GUÍA RÁPIDA

Mapa de Cooperación Internacional No Reembolsable – Cíclope

El Mapa de Cooperación Internacional no reembolsable, hace parte del porta de servicios del Sistema de Información de Cooperación (CÍCLOPE), el cual se encuentra disponible en la página web de la Agencia Presidencial de Cooperación APC-Colombia: <https://www.apccolombia.gov.co/>

En los íconos de acceso rápido del lateral derecho (imagen 1), se encuentra un botón con el croquis del mapa de Colombia, el cual, al hacer clic, lleva a la url del mapa (imagen 2): <https://portalservicios-apccolombia.gov.co/mapa/>



IMAGEN 1. Página web APC-Colombia



El Mapa de cooperación internacional está compuesto por cuatro secciones claramente diferenciadas.

En la **sección 1.** (imagen 3) se muestra un resumen de los proyectos de cooperación internacional no reembolsable, que se han desarrollado durante el periodo comprendido entre 2010 - 2018, este balance tiene tres columnas, primero muestra la información de proyectos de C.I relacionados a nivel territorial, en segundo lugar los proyectos de C.I de ámbito nacional, para finalmente presentar la

Manual de Usuario

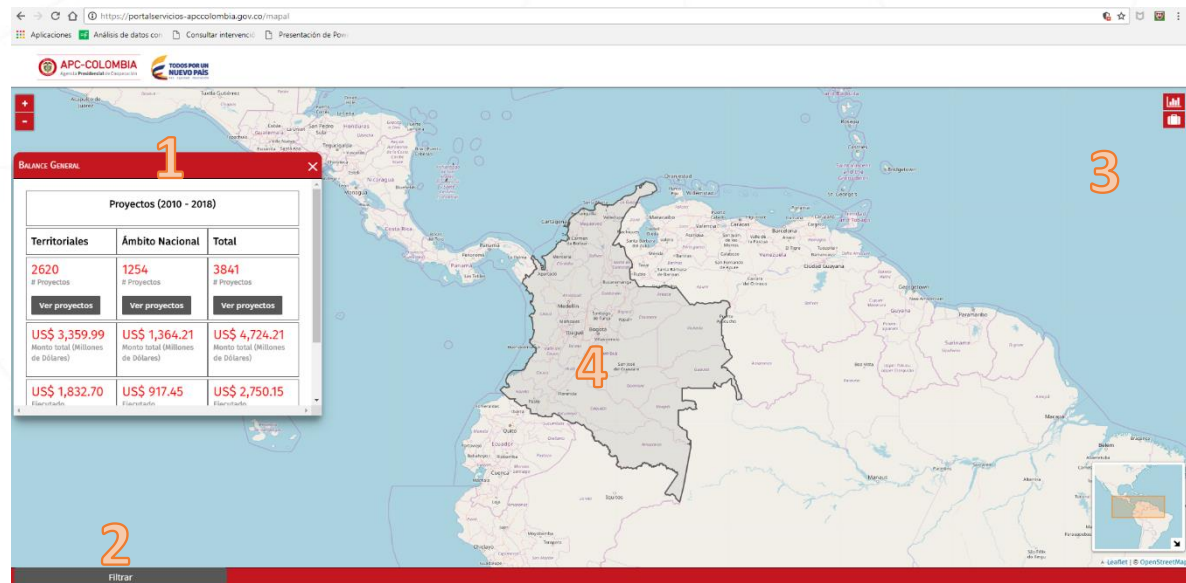
agrupación total de la información de los proyectos de C.I en estado ejecución y ejecutado durante el periodo.

En la **sección 2.** aparece un botón con las opciones de filtrado, el cual al darle clic muestra las categorías disponibles para el filtro de información, la cuales podrá seleccionar de acuerdo al criterio de búsqueda (imagen 4).

Por su parte la **sección 3.** contiene dos botones (imagen 5), el primero denominado **Estadísticas** , en el que encontrará información general sobre el comportamiento de la cooperación no reembolsable a partir de ejes temáticos, el segundo denominado herramientas .

Finalmente, la **sección 4.** (imagen 6) muestra el mapa de Colombia de dividido territorialmente según el filtro aplicado, si no se ha realizado ningún filtro muestra el mapa en limpio sin divisiones.

IMAGEN 2. Mapa de Cooperación. Visión General



Manual de Usuario

IMAGEN 3. Sección 1. Balance General

Proyectos (2010 - 2018)		
Territoriales	Ámbito Nacional	Total
2620 # Proyectos	1254 # Proyectos	3841 # Proyectos
US\$ 3,359.99 Monto total (Millones de Dólares)	US\$ 1,364.21 Monto total (Millones de Dólares)	US\$ 4,724.21 Monto total (Millones de Dólares)
US\$ 1,832.70 Ejecutados	US\$ 917.45 Ejecutados	US\$ 2,750.15 Ejecutados

IMAGEN 4. Sección 2. Filtros

- Regiones Administrativas
- PDETs
- Departamentos / Municipios
- Año Inicial
- Tipo De Actor
- Nombre De Actor
- Clasificación Temática
- Estado
- Fondos De Cooperación
- Configuración

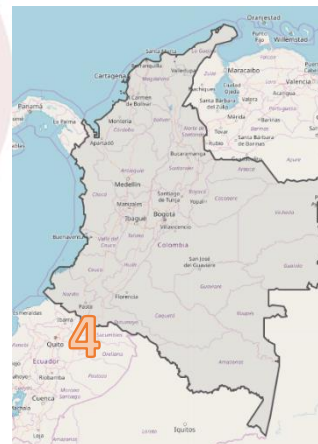
Aplicar Filtro

Filtrar

IMAGEN 5. Sección 3. Herramientas y estadísticas



IMAGEN 6. Sección 4. Mapa Colombia



Sección 1. Balance General

En esta sección se puede ver en la parte superior izquierda mostrando la información de resumen de todos los proyectos de cooperación en el sistema cuando no hay activo ningún filtro. Una vez se aplique algún tipo de filtro, el cuadro de balance general mostrará la información correspondiente al filtro aplicado. La información que ahí aparece indica la totalidad de aportes internacionales recibidos en programas/proyectos (en ejecución y ejecutados) en Colombia.

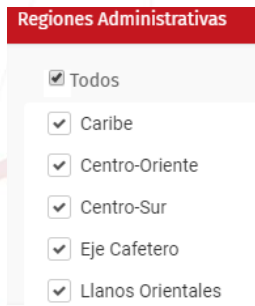
Manual de Usuario

Sección 2. Filtros

Esta sección se encuentra en el menú izquierdo inferior. Permite filtrar la información de proyectos con recursos de Cooperación Internacional aplicando unos filtros predefinidos, los cuales se reflejarán en el mapa de Colombia y en el Balance General de los recursos de Cooperación Internacional.

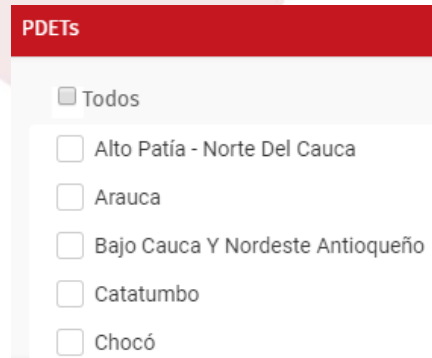
Los filtros disponibles son: Regiones Administrativas, PDET, Departamentos/Municipios, Año Inicial, Tipo de Actor, Nombre de Actor, Clasificación Temática, Estado, Fondos de Cooperación y Configuración.

- **Regiones Administrativas:** Despliegue la lista y seleccione la Región específica de su interés.




Regiones Administrativas	
<input checked="" type="checkbox"/>	Todos
<input checked="" type="checkbox"/>	Caribe
<input checked="" type="checkbox"/>	Centro-Oriente
<input checked="" type="checkbox"/>	Centro-Sur
<input checked="" type="checkbox"/>	Eje Cafetero
<input checked="" type="checkbox"/>	Llanos Orientales

- **PDET:** Despliegue la lista y seleccione el Programa de Desarrollo con Enfoque Territorial de su interés.



PDETs	
<input type="checkbox"/>	Todos
<input type="checkbox"/>	Alto Patía - Norte Del Cauca
<input type="checkbox"/>	Arauca
<input type="checkbox"/>	Bajo Cauca Y Nordeste Antioqueño
<input type="checkbox"/>	Catatumbo
<input type="checkbox"/>	Chocó

- **Departamentos/Municipios:** Despliegue la lista y seleccione los departamentos y/o municipios de su interés. Puede seleccionar únicamente departamentos, o hacer clic en el botón  para desplegar los municipios correspondientes a cada departamento.

Manual de Usuario

Departamentos / Municipios

Q Buscar por nombre..

- Amazonas
- Antioquia
- Arauca
- Atlántico
- Baranoa

- **Año Inicial:** Despliegue la lista y seleccione el año inicial de su interés.

Año Inicial

- Todos
- 2018
- 2017
- 2016
- 2015
- 2014

- **Tipo de Actor:** Despliegue la lista y seleccione el tipo de actor internacional. El tipo de actor obedece a una clasificación árbol donde deberá hacer clic en el botón hasta desplegar el tipo de actor que sea de su interés.

Tipo De Actor

- INTERNACIONAL
 - BILATERAL
 - ORGANISMO MULTILATERAL
 - PRIVADO
 - EMPRESAS
 - ENTIDADES SIN ÁNIMO DE LUCRO

- **Nombre de Actor:** Digite el nombre del actor de su interés o búsquelo alfabéticamente en la lista que se despliega.

Nombre De Actor

Todos

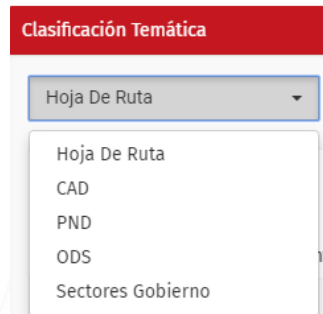
Q Buscar por nombre..

- Acción Cultural Popular
- Astraee Lesbian Foundation For Justice
- Accenture

Manual de Usuario

- **Clasificación Temática:** En este filtro puede escoger entre cinco posibles alineaciones temáticas de los proyectos: Hoja de Ruta, ODS, CAD, PND y Sectores administrativos de la rama ejecutiva.
Al escoger una de las temáticas, se despliega una lista tipo árbol con todas las alineaciones asociadas.

1. Escoger tipo de clasificación



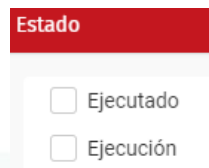
The screenshot shows a red header bar with the text 'Clasificación Temática'. Below it is a dropdown menu with 'Hoja De Ruta' selected. The dropdown list is open, showing the following options: 'Hoja De Ruta', 'CAD', 'PND', 'ODS', and 'Sectores Gobierno'.

2. Escoger Alineación



The screenshot shows the 'Clasificación Temática' filter with a red header. The dropdown menu is set to 'Hoja De Ruta'. To the right of the dropdown is a 'Todos' button. Below the dropdown, there are two checkboxes with labels: '1. Focalizar Y Dinamizar' and '2. Compartir Conocimiento De Valor'. The first checkbox is checked.

- **Estado:** Despliegue la lista y haga clic en el estado de intervención de los proyectos que sea de su interés.



The screenshot shows a red header bar with the text 'Estado'. Below it are two checkboxes: 'Ejecutado' and 'Ejecución'. Both checkboxes are currently unchecked.

- **Fondos de Cooperación:** Despliegue la lista y haga clic en el Fondo de Cooperación que sea de su interés.


Manual de Usuario

Fondos De Cooperación

- Fondo Banco Mundial
- Fondo Colombia Sostenible
- Fondo Naciones Unidas
- Fondo Unión Europea

- **Configuración:** Este apartado no es un filtro, pero permite elegir la gama de colores que mostrará el mapa, así como la variable a representar: número de proyectos o monto de recursos (millones USD).



Configuración

Color 




Variable

Sección 3. Herramientas y estadísticas






Los íconos de la parte derecha despliegan gráficos que permiten realizar análisis de datos de Cooperación Internacional clasificados por las siguientes categorías:

Herramientas  Estadísticas 

Herramientas

- 
- 
- 
- 
- 


Estadísticas


- 
- 
- 
- 
- 
- 
- 


Manual de Usuario


3.1 Herramientas




El botón de **vista atrás** permite regresar el zoom del mapa a la última vista que haya generado, por ejemplo si se hace un zoom en el mapa en un municipio específico y luego se quiere regresar a la vista de todo Colombia basta con hacer clic en este botón .

El botón de **extensión total** permite ir a la vista del mapa Colombia en su totalidad. Basta con hacer clic en este botón .

El botón de **limpiar** permite eliminar todos los filtros que se hayan realizado. Basta con hacer clic en este botón .

El botón de **Zoom por recorte** permite escoger una zona del mapa para acercarla en una figura rectangular. Basta con hacer clic en este botón. .

El botón de **capas** permite acceder al cuadro de visualización territorial donde se eligen las capas de división geográfica (regiones, PDET, Departamentos y Municipios). Basta con hacer clic en este botón .

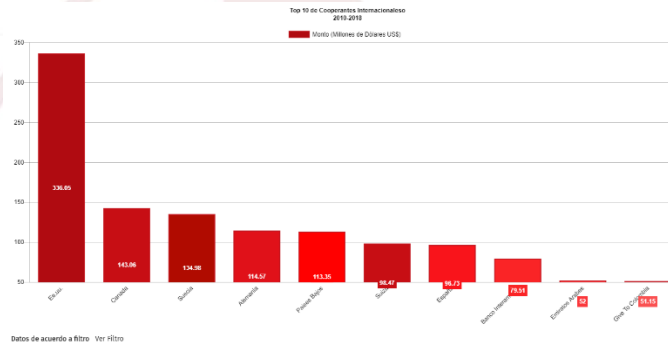


Manual de Usuario

3.2 Estadísticas

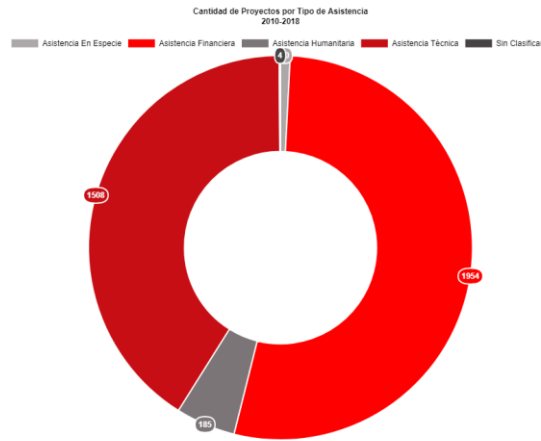


- **TOP 10 cooperantes:** Esta gráfica muestra la distribución de los recursos de Cooperación Internacional No Reembolsable recibida por Colombia por parte de los principales cooperantes de Colombia.

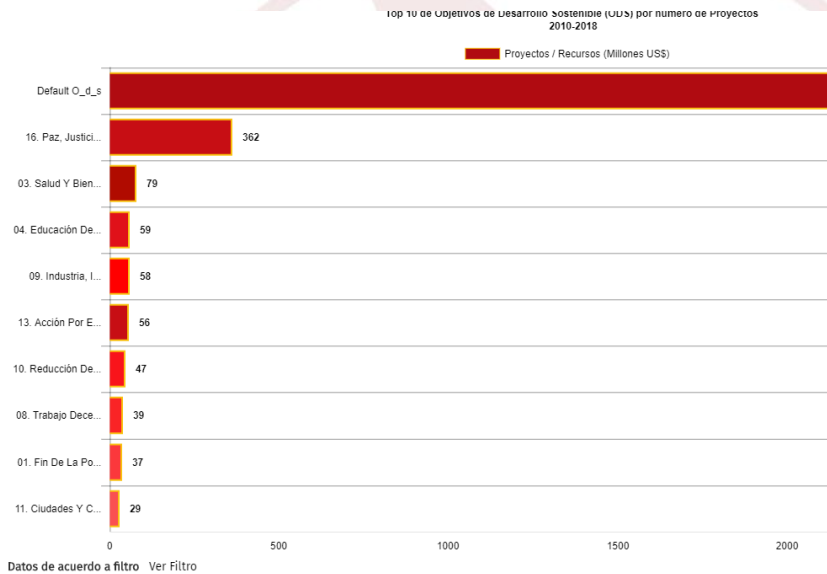


- **Tipo de asistencia:** Esta gráfica nos permite ver la clasificación de los programas/proyectos con recursos de Cooperación Internacional recibida por Colombia según el tipo de asistencia: financiera, técnica, en especie o ayuda humanitaria.

Manual de Usuario

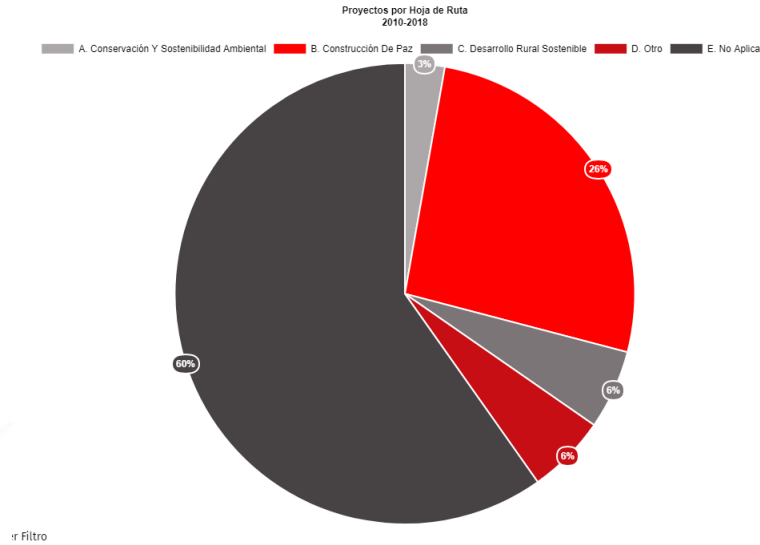


- Relación con los Objetivos de Desarrollo Sostenible:** Esta gráfica permite visualizar los programas/proyectos con recursos de Cooperación Internacional recibida por Colombia según su relación con los ODS. Por ejemplo, si filtramos los proyectos de ámbito nacional, obtenemos:

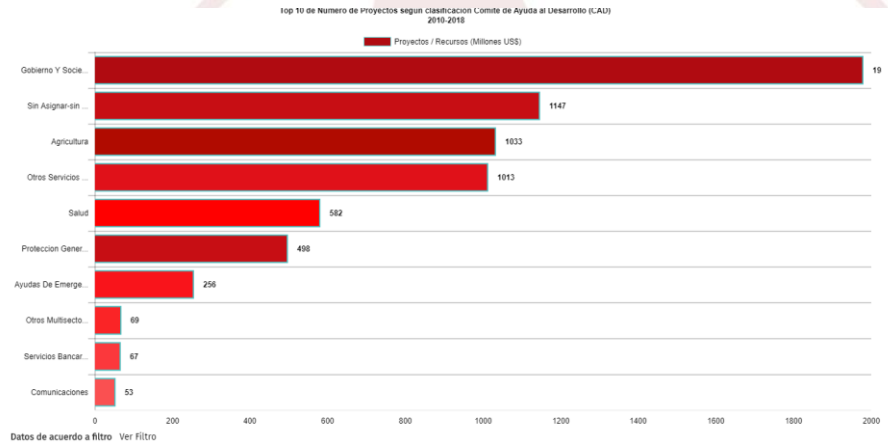


- Relación con la Hoja de Ruta de APC-Colombia:** En esta gráfica podemos observar la clasificación de los programas/proyectos con recursos de Cooperación Internacional recibida por Colombia según su relación con la Hoja de Ruta 2015-2018 de APC-Colombia.

Manual de Usuario

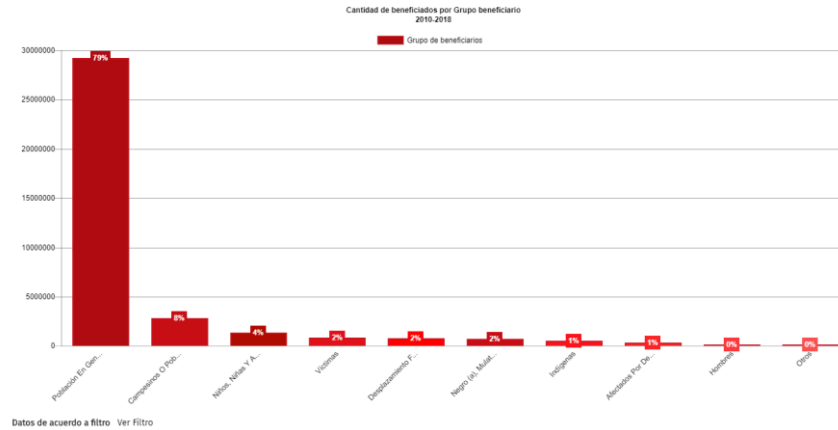


- **Sectores del CAD:** Esta gráfica permite ver la clasificación de los programas/proyectos con recursos de Cooperación Internacional recibida por Colombia según las categorías del Comité de Ayuda al Desarrollo (CAD) de la OCDE.



- **Tipo de beneficiarios:** En esta gráfica podemos observar la distribución de los recursos de Cooperación Internacional No Reembolsable recibida por Colombia clasificada según el tipo de beneficiarios de los programas/proyectos.

Manual de Usuario



Sección 4. Mapa Colombia

En esta sección es posible visualizar la distribución de Cooperación Internacional en Colombia por número de proyectos a nivel departamental y municipal, se muestra la distribución geográfica de acuerdo al filtro aplicado, y de acuerdo a la capa geográfica seleccionada.

Si se hace clic encima de alguno de los departamentos o municipios, por ejemplo, Nariño, saldrá automáticamente un cuadro con la información de los aportes recibidos a programas/proyectos en ese departamento o municipio, así como el número total de proyectos.

Igualmente, si en el mapa se hace clic al departamento de interés, podrá ver la distribución de la cooperación por municipios y los proyectos en detalle.

Así mismo, si se desea ver en detalle los proyectos relacionados a ese departamento, puede dar clic en "Ver Proyectos" y exportarlo a un archivo de Excel.

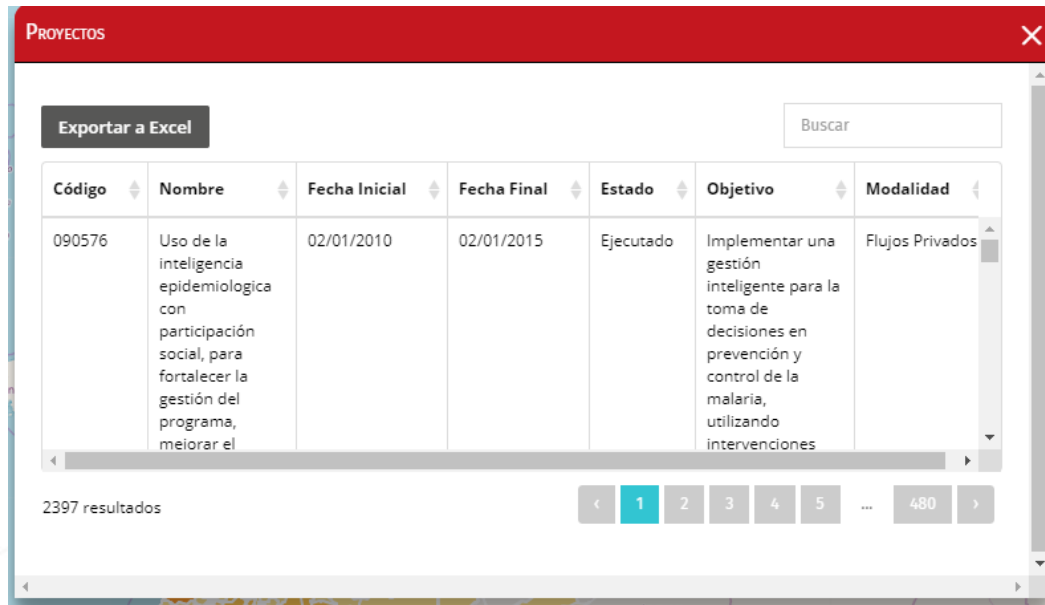
Manual de Usuario



Visualizando los proyectos

En algunos espacios del mapa, mientras se navega o se aplican filtros, es posible encontrarse el siguiente botón **Ver proyectos**, haciendo clic el mapa va a mostrar (de acuerdo al filtro aplicado una minitabla con los proyectos en cuestión de la siguiente manera:

Manual de Usuario



Código	Nombre	Fecha Inicial	Fecha Final	Estado	Objetivo	Modalidad
090576	Uso de la inteligencia epidemiologica con participación social, para fortalecer la gestión del programa, mejorar el	02/01/2010	02/01/2015	Ejecutado	Implementar una gestión inteligente para la toma de decisiones en prevención y control de la malaria, utilizando intervenciones	Flujos Privados

Desde esa minitabla es posible filtrar por campos como el código, el nombre, las fechas, el estado, el objetivo y la modalidad. Adicionalmente, la tabla muestra el número de resultados obtenidos de acuerdo al filtro y permite desplazarse a través de las distintas páginas de los proyectos. Por otro lado, desde estas minitablas es posible descargar en archivo Excel la información correspondiente, dando clic en el botón de **Exportar a Excel**.

Vale la pena mencionar que la información que se descarga en el archivo de Excel es mucho más completa a la que se ve en la minitabla ya que incluye todos los campos registrados y asociados al proyecto.